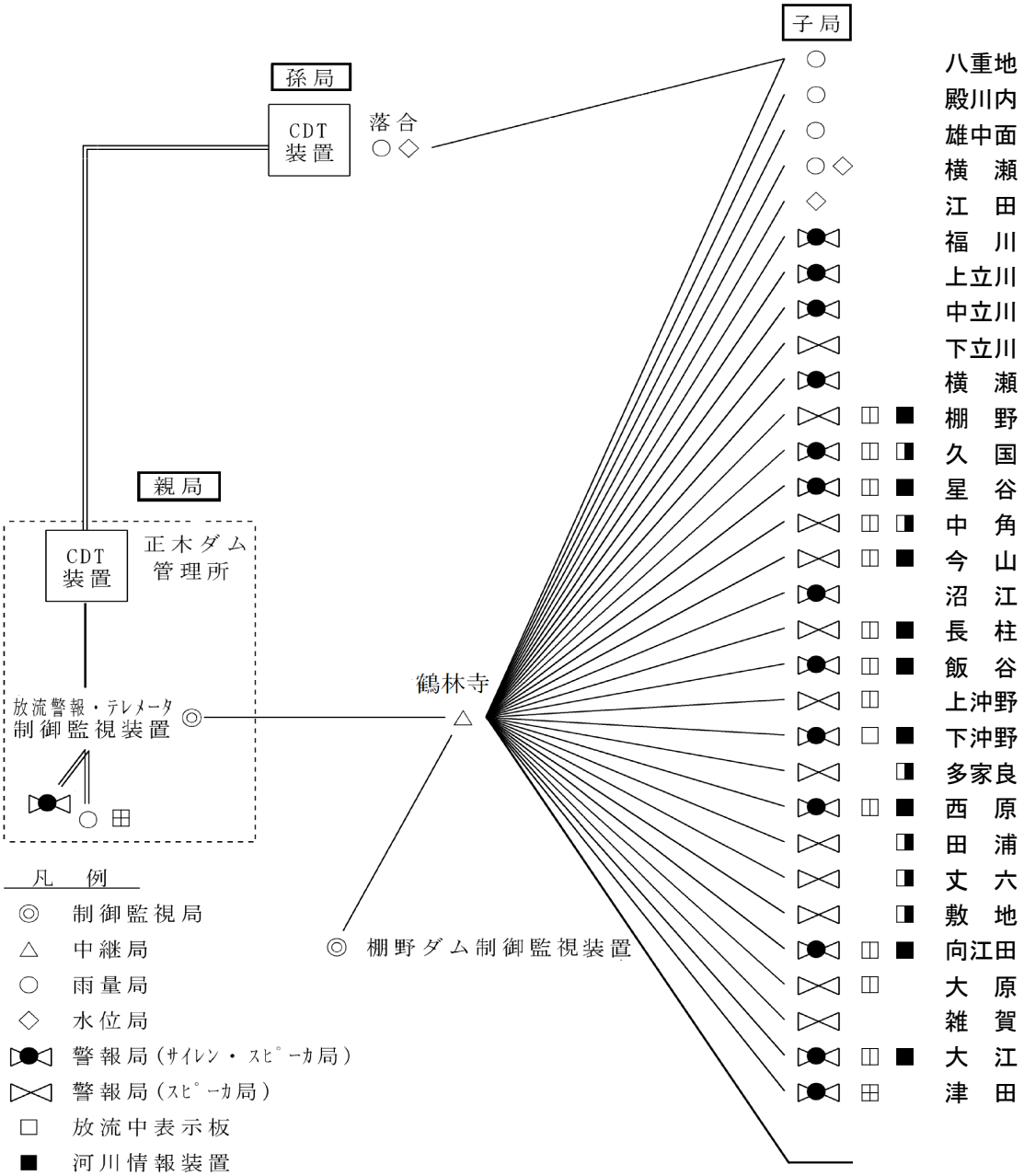

凡　例

- ◎　制御監視局
- △　中継局
- ○　雨量局
- ◇　水位局
- 警報局（ｻｲﾚﾝ・ｽﾋﾟｰｶ局）
- 警報局（ｽﾋﾟｰｶ局）
- □　放流中表示板
- ■　河川情報装置

- ◨　河川情報装置（新設）
- ⊞　放流中表示板（新設）
- ◫　放流中表示板（増設）

工事名	Ｒ３徳土　正木ダム　上勝・正木他 警報局表示設備改良工事		
路線名等	正木ダム		
施工箇所	勝浦郡上勝町正木他		
図面名	警報局及び観測設備回線構成図		
縮尺	ＮＴＳ	図面番号	1
会社名			
事業者名	徳島県東部県土整備局		

警報局

注1)　設置機器は各警報局毎に異なる

注2)　破線部の構成はサイレン局, スピーカ局で異なる

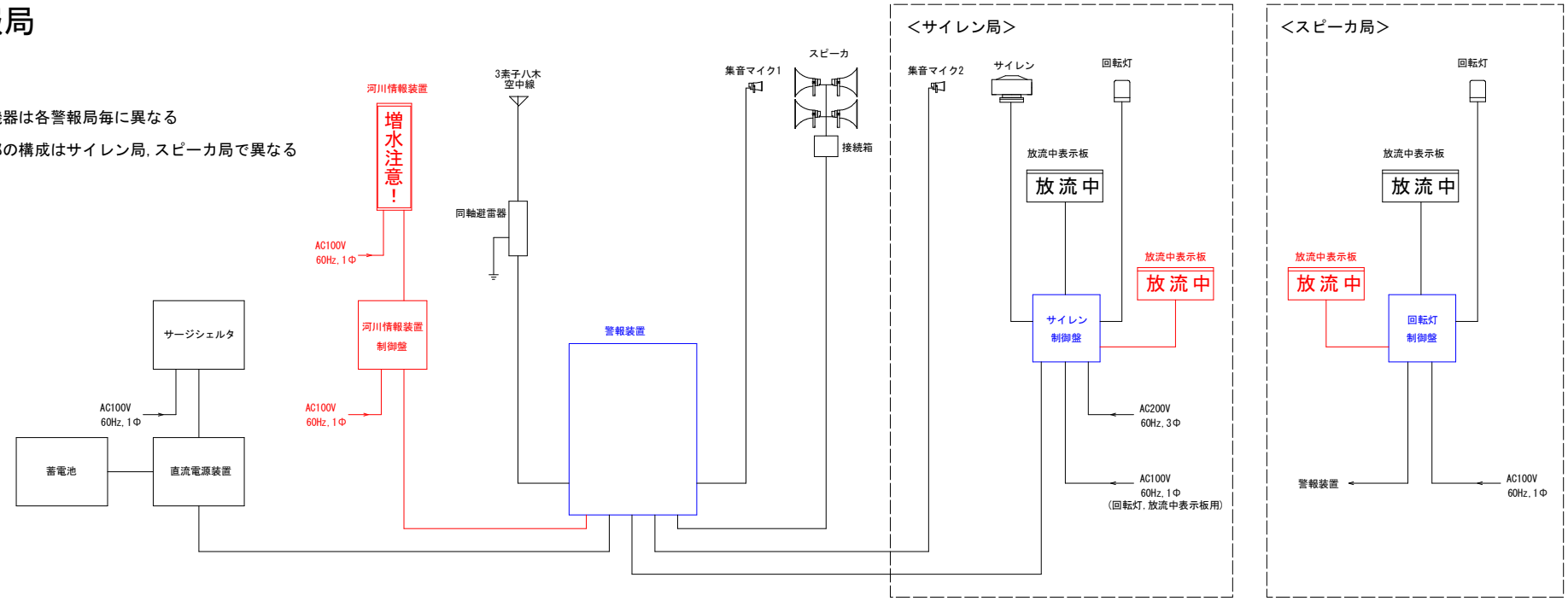

正木ダム管理所

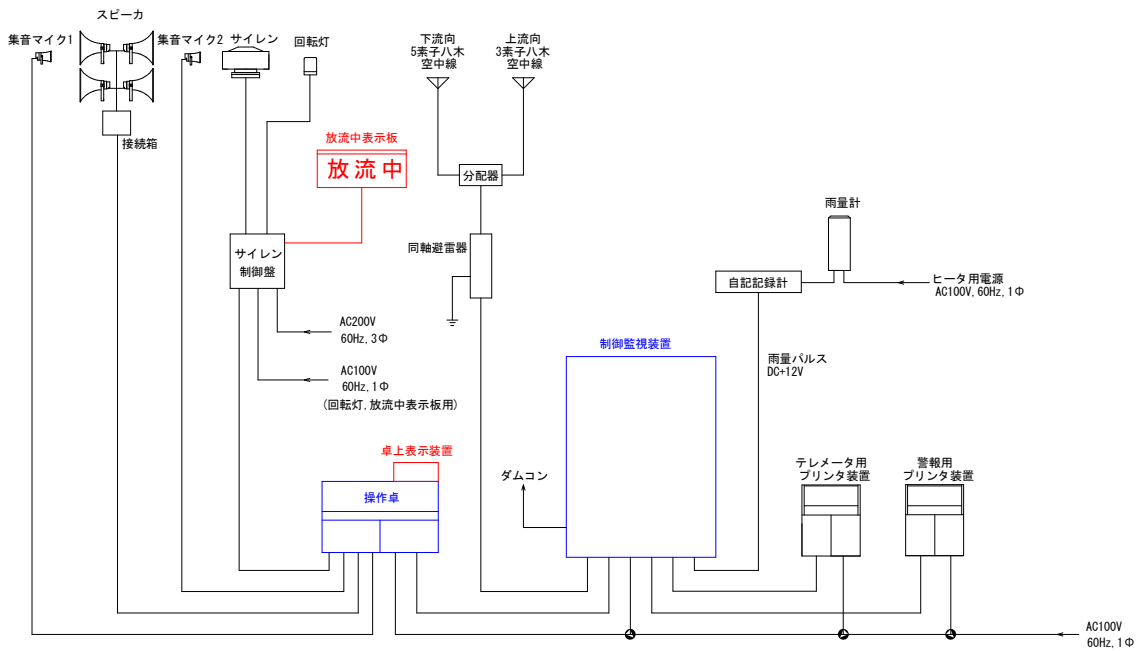

<凡例>

：既設機器

：新設機器

：改造対象機器

工事名	R３徳土　正木ダム　上勝・正木他 警報局表示設備改良工事		
路線名等	正木ダム		
施工箇所	勝浦郡上勝町正木他		
図面名	放流警報設備　機器系統図		
縮尺	ＮＴＳ	図面番号	２
会社名			
事業者名	徳島県東部県土整備局		

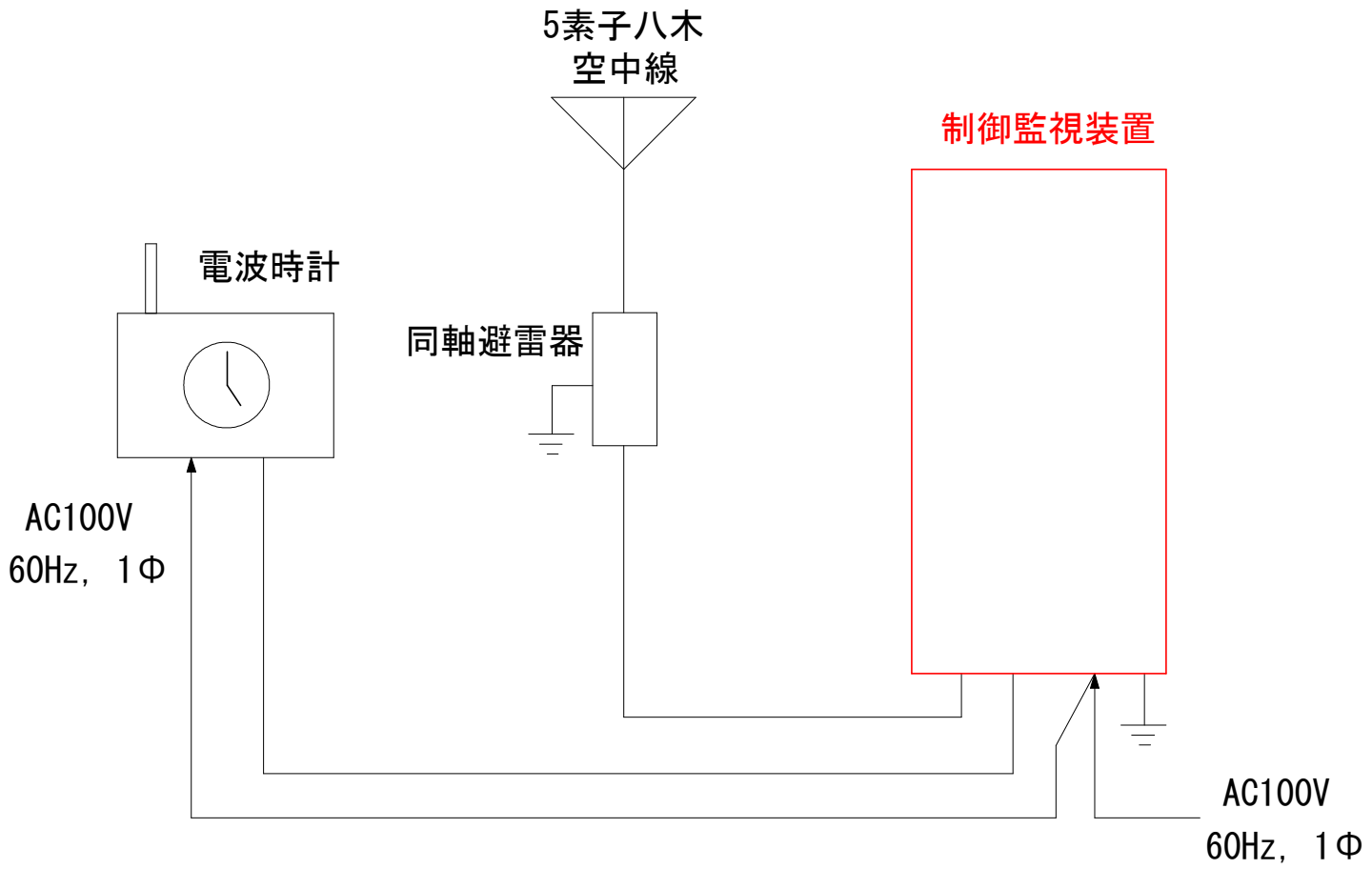

凡例

：改造対象設備

：既設設備

工　事　名	Ｒ３徳土　正木ダム　上勝・正木他 警報表示設備改良工事		
路 線 名 等	正木ダム		
施 工 箇 所	勝浦郡上勝町正木他		
図　面　名	棚野ダム制御監視装置　機器系統図		
縮　　尺	ＮＴＳ	図 面 番 号	３
会　社　名			
事 業 者 名	徳島県東部県土整備局		

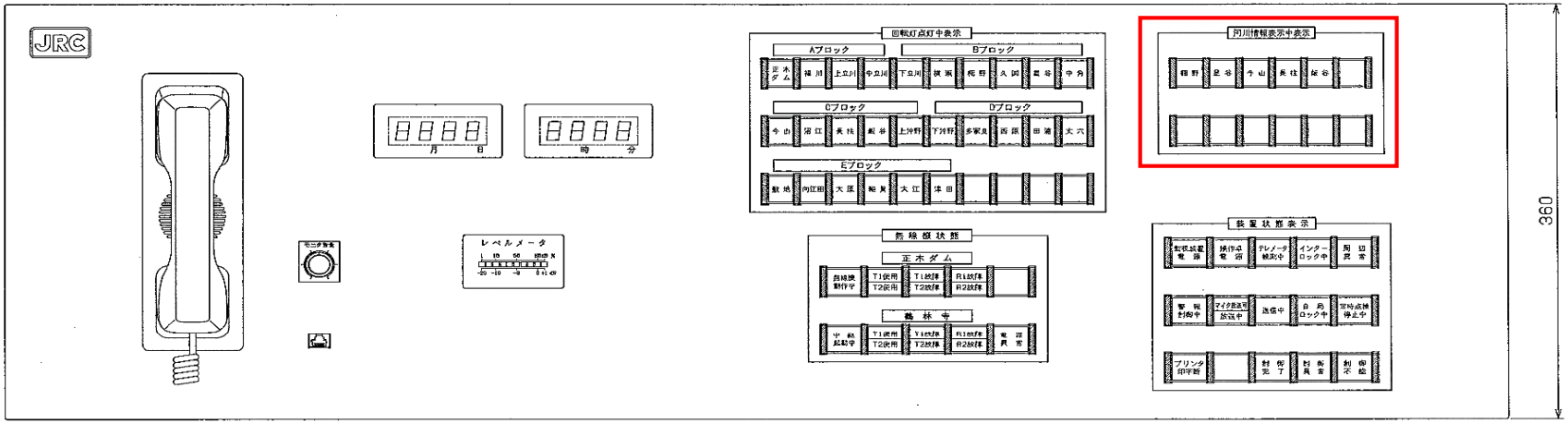

表示部
NCD-2206

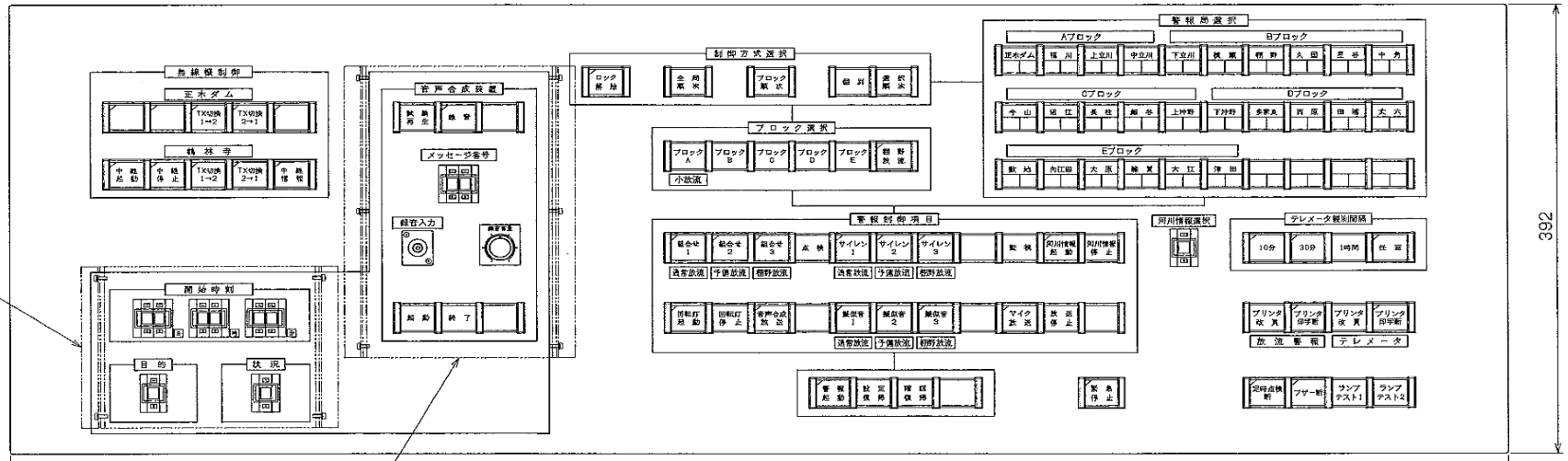

操作部
NCE-5537

1198

：改造対象箇所

工事名	Ｒ３徳土　正木ダム　上勝・正木他 警報局表示設備改良工事		
路線名等	正木ダム		
施工箇所	勝浦郡上勝町正木他		
図面名	正木ダム制御監視装置　操作卓盤パネル図		
縮尺	ＮＴＳ	図面番号	4
会社名			
事業者名	東部県土整備局		

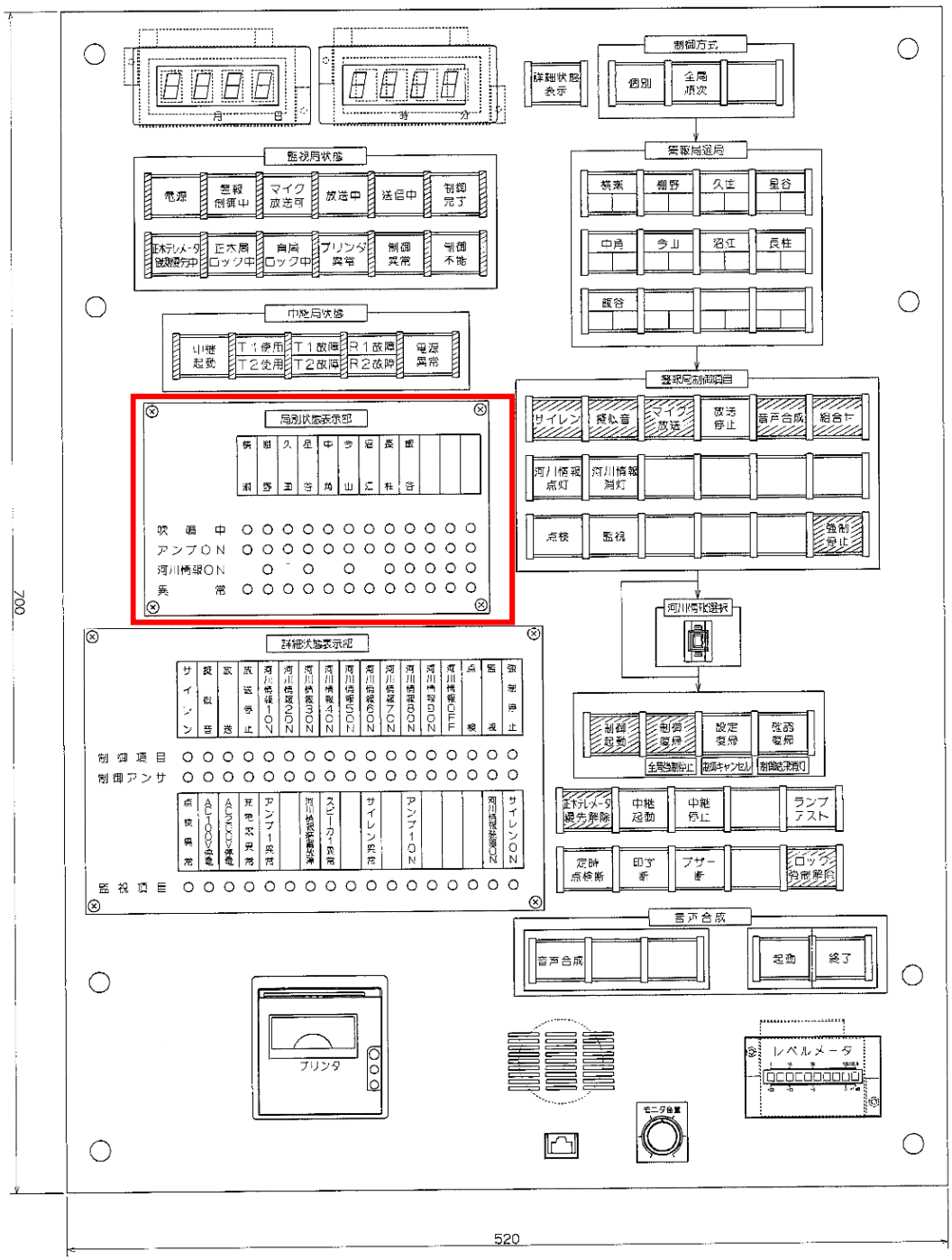

:改造対象箇所

工 事 名	R３徳土　正木ダム　上勝・正木他 警報局表示設備改良工事		
路線名等	正木ダム		
施工箇所	勝浦郡上勝町正木他		
図 面 名	棚野ダム制御監視装置　操作盤パネル図		
縮　　尺	NTS	図面番号	5
会 社 名			
事業者名	徳島県東部県土整備局		

正木ダム管理所 配線系統図

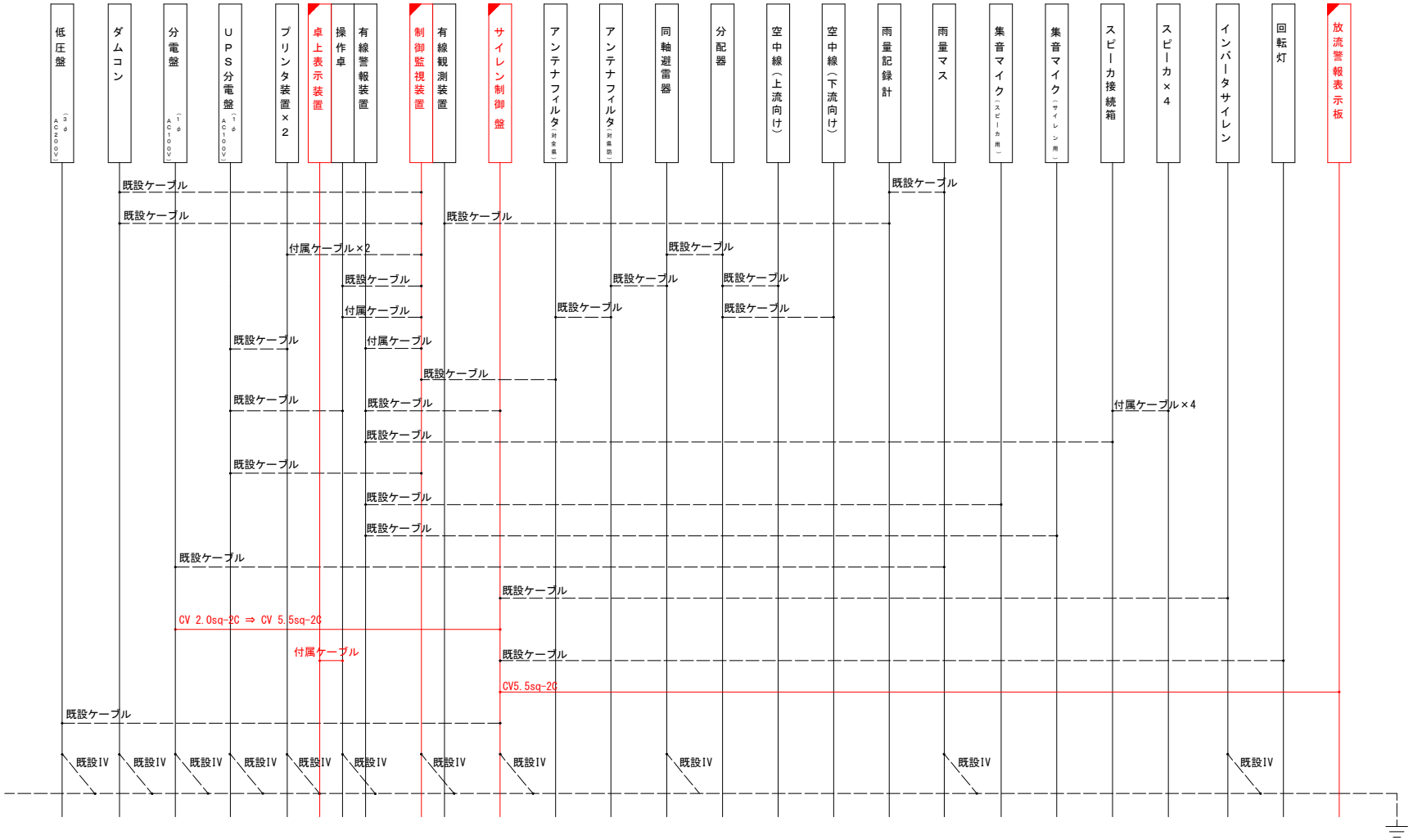

【凡　例】

：改造・新設機器

：既設

工事名	R３徳土　正木ダム 上勝・正木他 警報局表示設備改良工事		
路線名等	正木ダム		
工事箇所	勝浦郡上勝町正木他		
図面名	正木ダム管理所 配線系統図		
縮尺	ＮＴＳ	図面番号	６
会社名			
事業者名	徳島県東部県土整備局		

棚野警報所 配線系統図

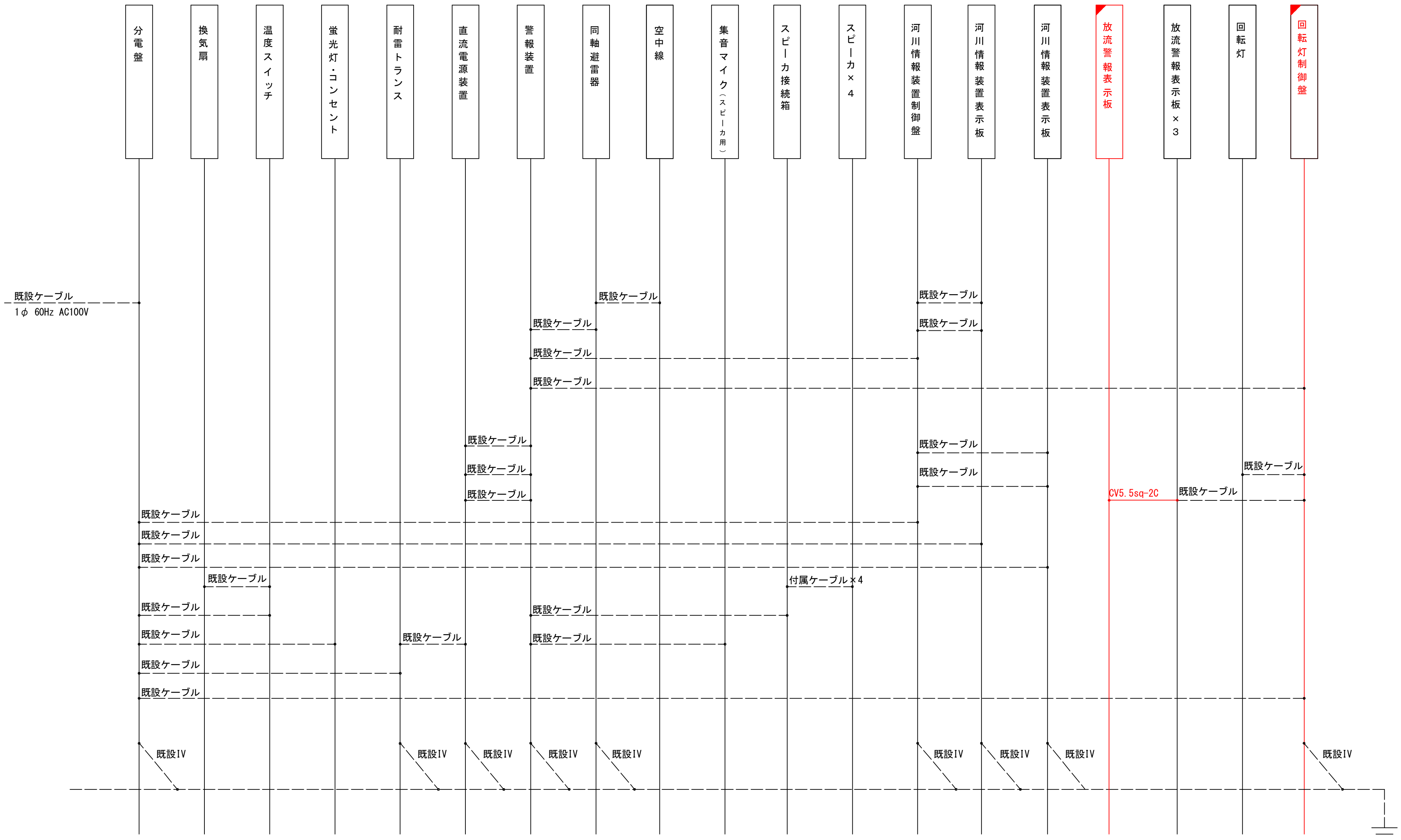

【凡　例】

：改造・新設機器

：既設

工事名	R３徳土　正木ダム 上勝・正木他 警報局表示設備改良工事		
路線名等	正木ダム		
工事箇所	勝浦郡上勝町正木他		
図面名	棚野警報所 配線系統図		
縮尺	ＮＴＳ	図面番号	7
会社名			
事業者名	徳島県東部県土整備局		

久国警報所　配線系統図

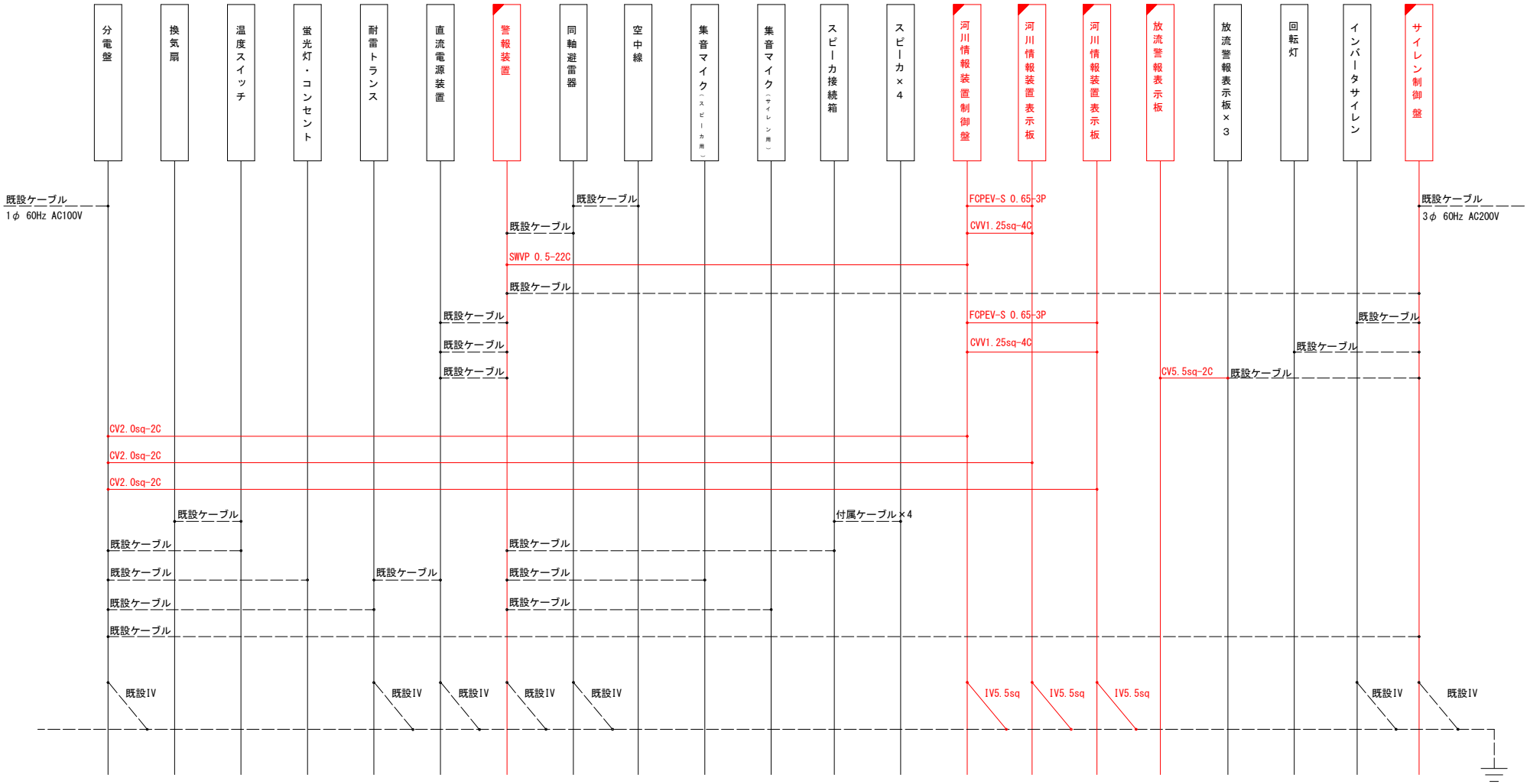

【凡　例】

：改造・新設機器

：既設

工事名	R３徳土　正木ダム 上勝・正木他 警報局表示設備改良工事		
路線名等	正木ダム		
工事箇所	勝浦郡上勝町正木他		
図面名	久国警報所　配線系統図		
縮尺	ＮＴＳ	図面番号	8
会社名			
事業者名	徳島県東部県土整備局		

配線系統図（星谷・飯谷・西原・向江田・大江）

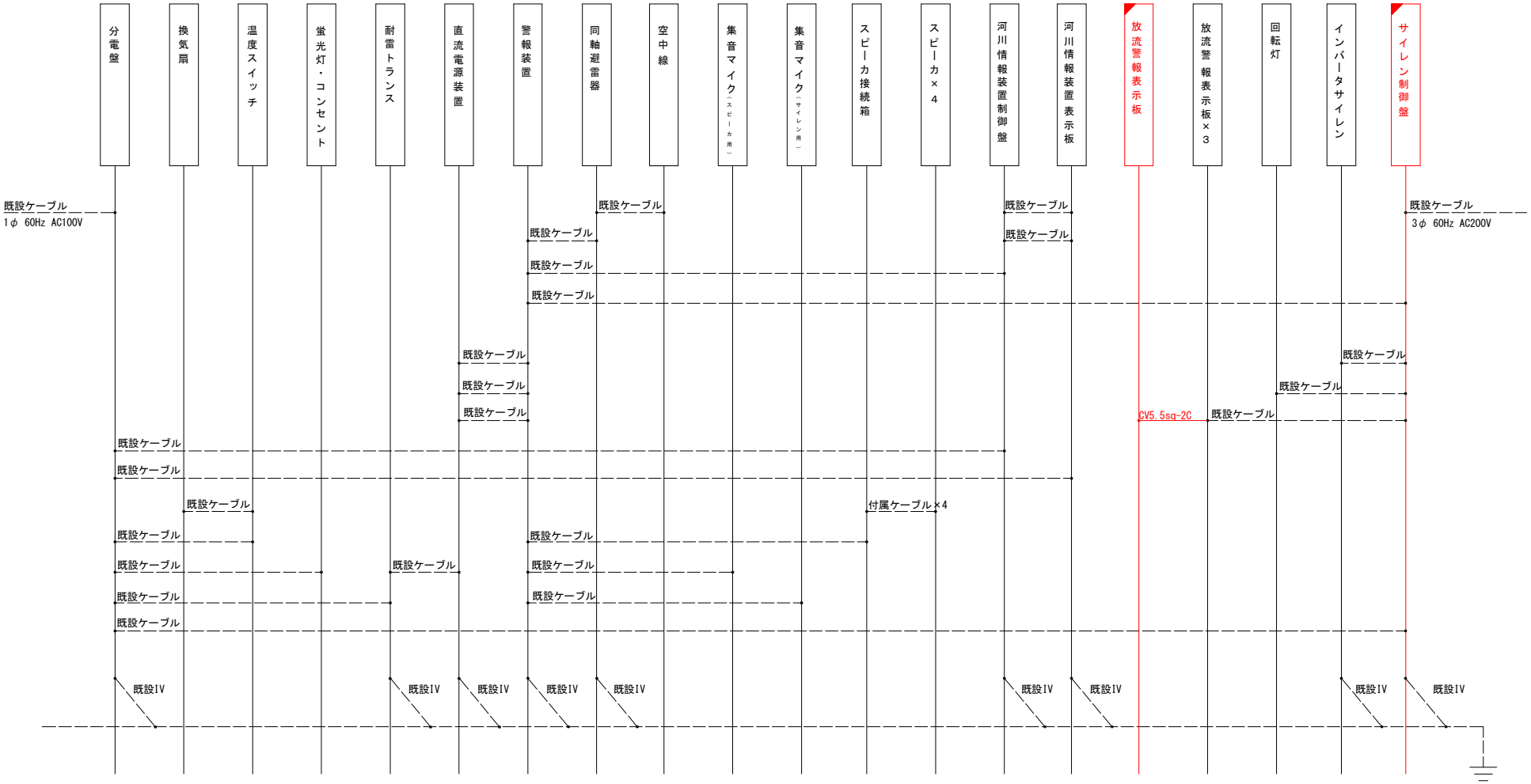

【凡　例】

：回路追加・新設機器

：既設

工事名	R３徳土　正木ダム 上勝・正木他 警報局表示投備改良工事		
路線名等	正木ダム		
工事箇所	勝浦郡上勝町正木他		
図面名	配線系統図（星谷・飯谷・西原・向江田・大江）		
縮尺	ＮＴＳ	図面番号	9
会社名			
事業者名	徳島県東部県土整備局		

中角警報所　配線系統図

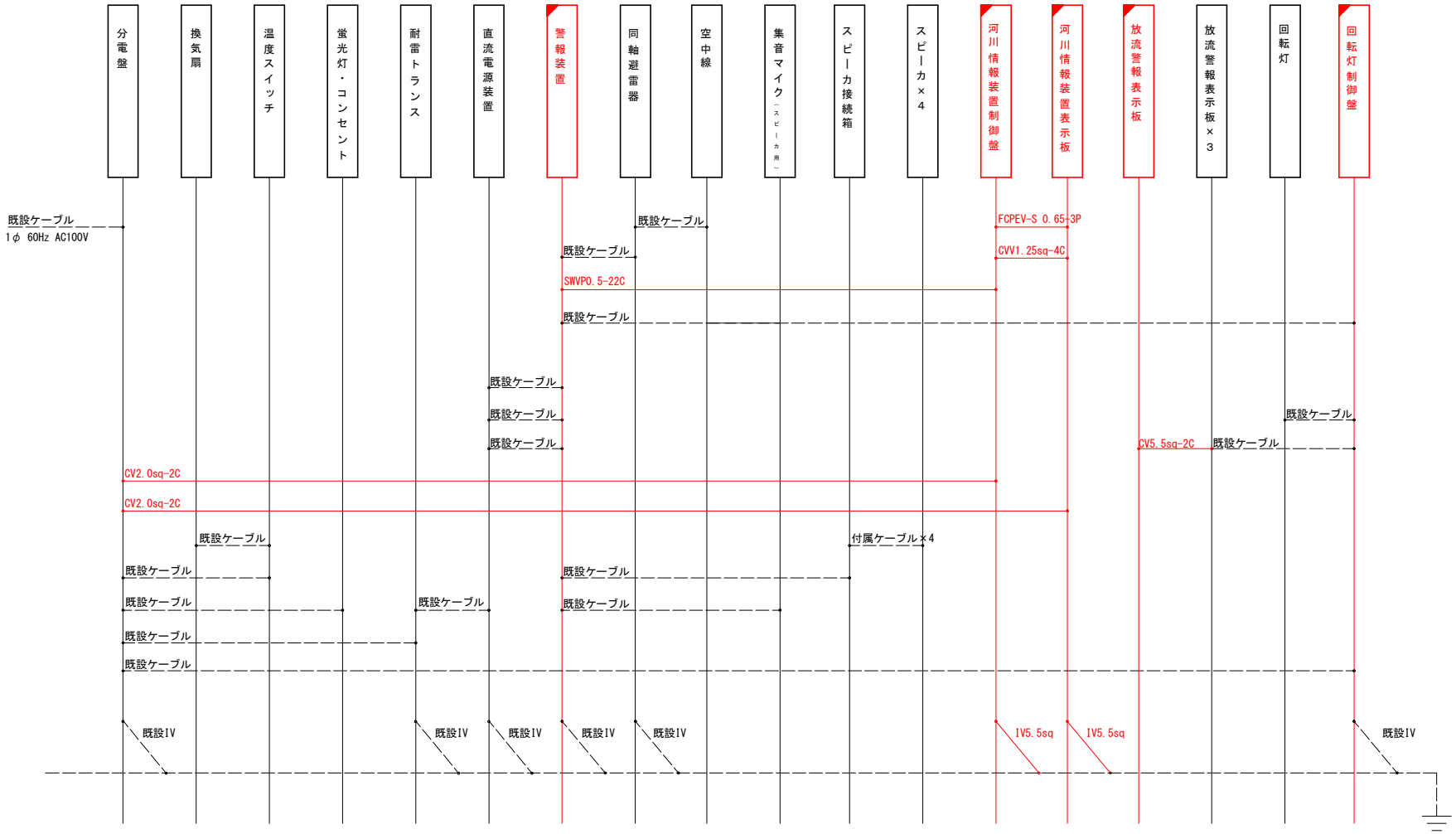

【凡　例】

：改造・新設機器

：既設

工事名	R３徳土　正木ダム 上勝・正木他 警報局表示設備改良工事		
路線名等	正木ダム		
工事箇所	勝浦郡上勝町正木他		
図面名	中角警報所　配線系統図		
縮尺	ＮＴＳ	図面番号	１０
会社名			
事業者名	徳島県東部県土整備局		

配線系統図（今山・長柱）

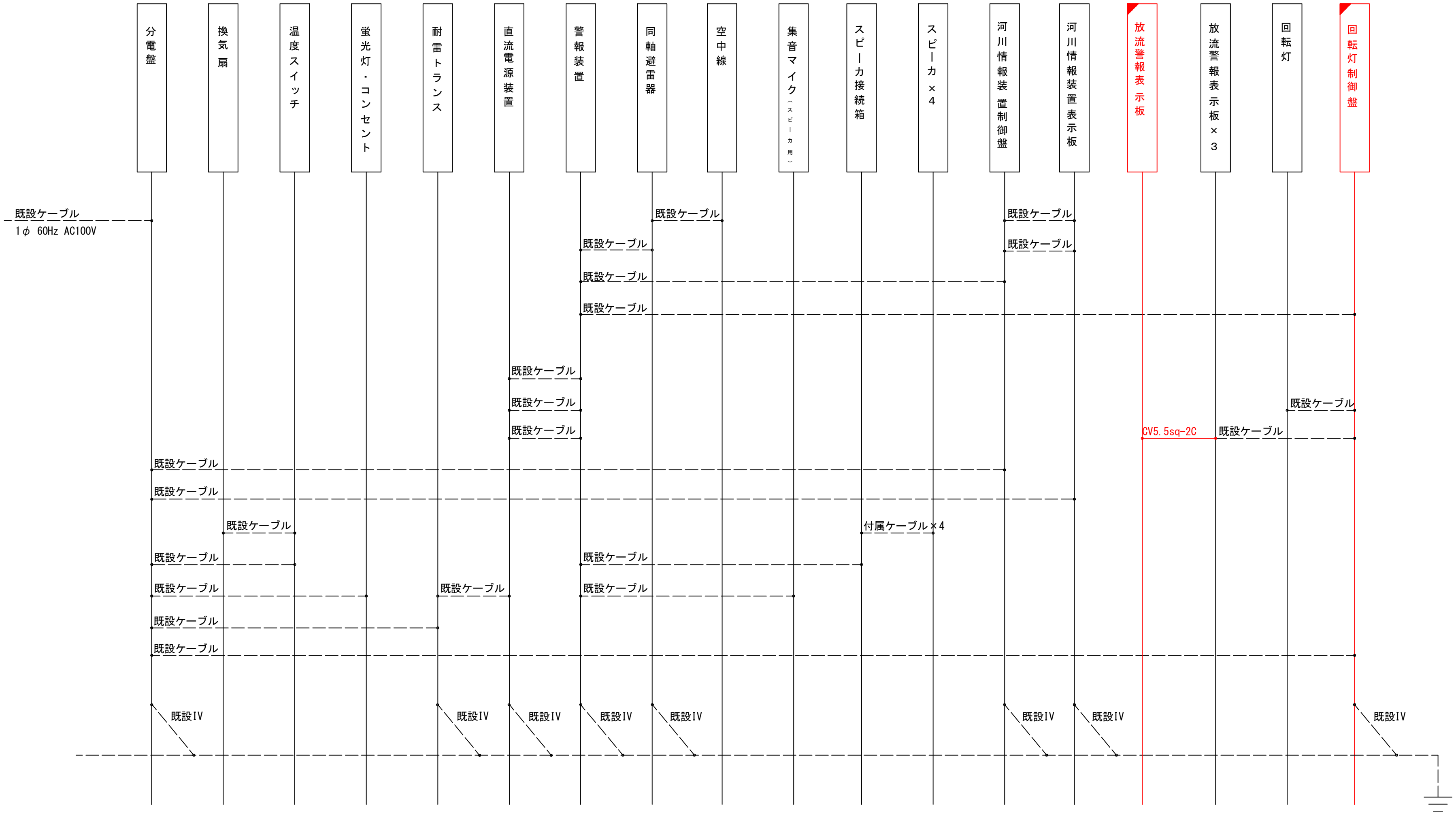

【凡　例】

：改造・新設機器

：既設

工事名	Ｒ３徳土　正木ダム 上勝・正木他 警報局表示設備改良工事		
路線名等	正木ダム		
工事箇所	勝浦郡上勝町正木他		
図面名	配線系統図（今山・長柱）		
縮尺	ＮＴＳ	図面番号	１１
会社名			
事業者名	徳島県東部県土整備局		

上沖野警報所　配線系統図

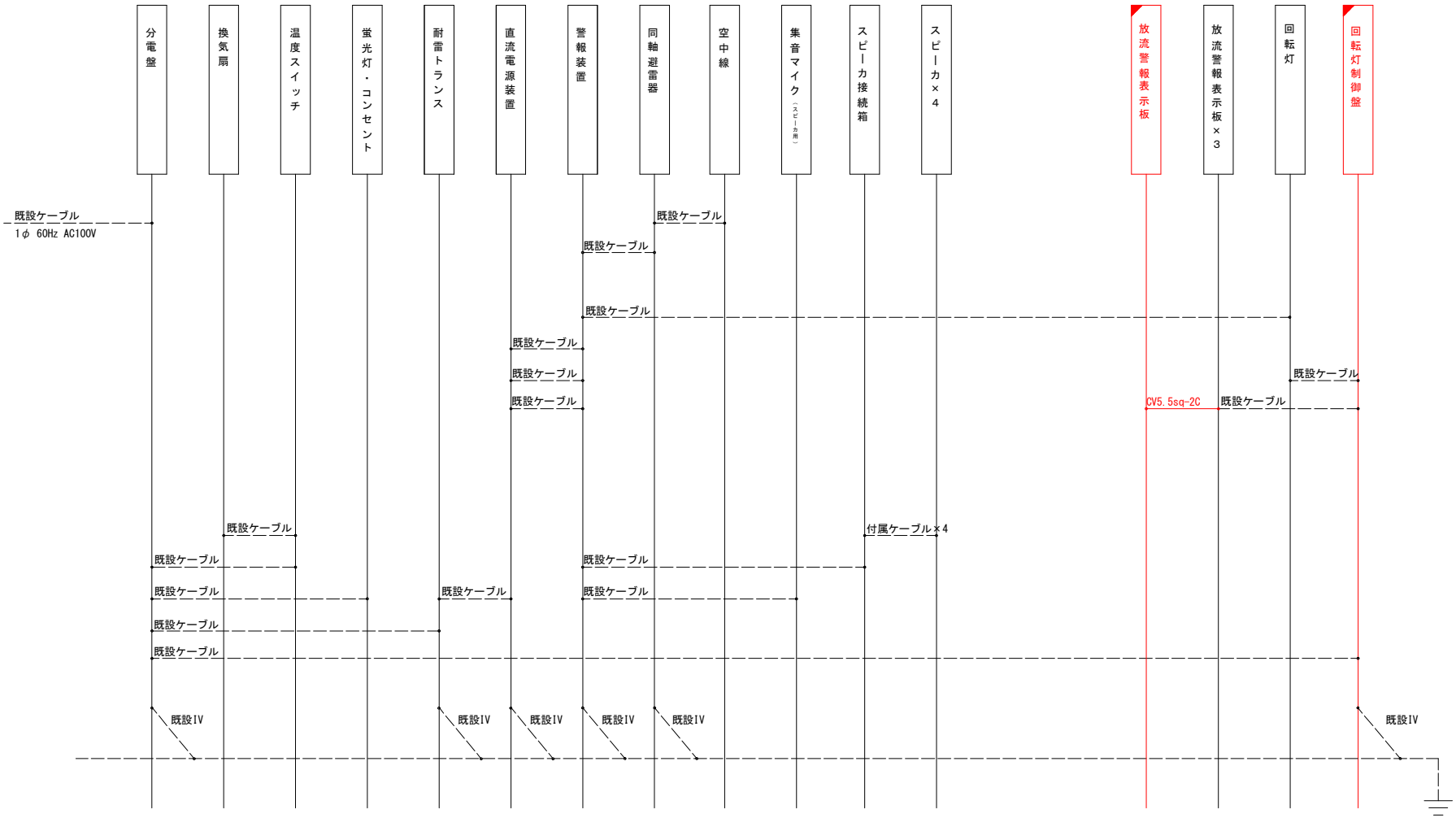

【凡　例】

：取替・新設機器

：既設

工事名	R３徳土　正木ダム 上勝・正木他 警報局表示設備改良工事		
路線名等	正木ダム		
工事箇所	勝浦郡上勝町正木他		
図面名	上沖野警報局　配線系統図		
縮尺	ＮＴＳ	図面番号	１２
会社名			
事業者名	徳島県東部県土整備局		

配線系統図（多家良・田浦・丈六・敷地）

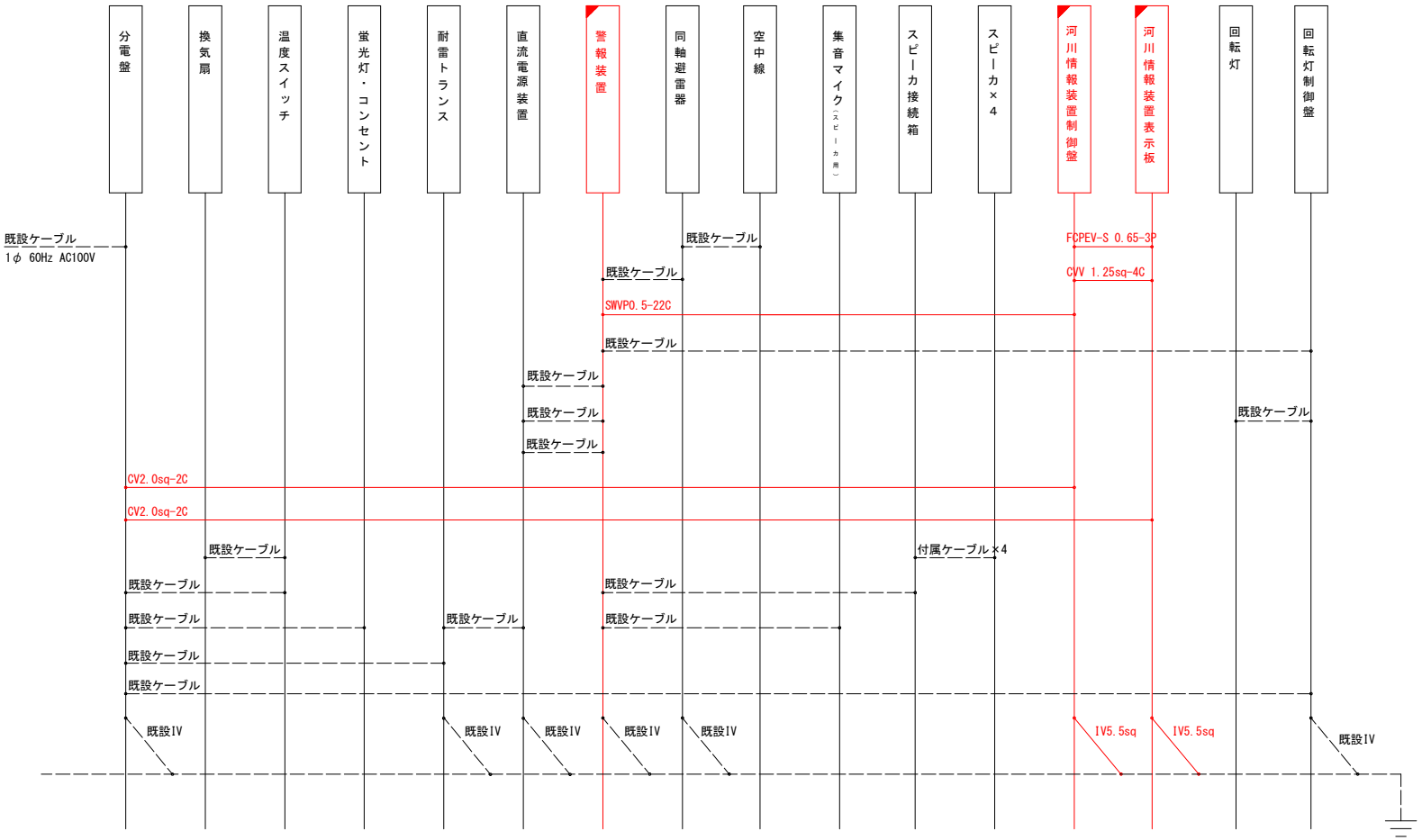

【凡　例】

：改造・新設機器

：既設

工事名	R３徳土　正木ダム 上勝・正木他 警報局表示設備改良工事		
路線名等	正木ダム		
工事箇所	勝浦郡上勝町正木他		
図面名	配線系統図（多家良・田浦・丈六・敷地）		
縮尺	ＮＴＳ	図面番号	１３
会社名			
事業者名	徳島県東部県土整備局		

大原警報所　配線系統図

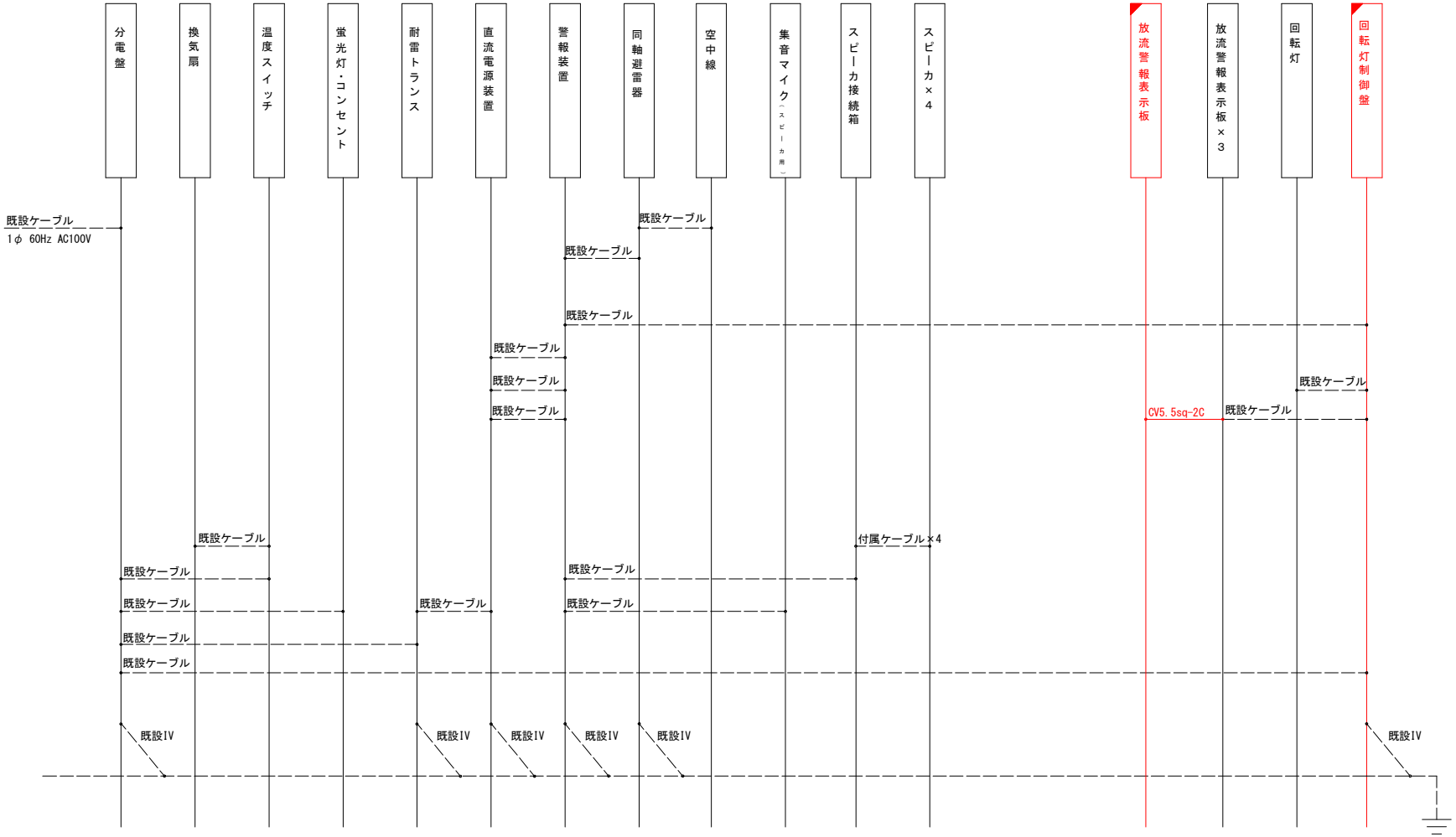

【凡　例】

：改造・新設機器

：既設

工事名	R３徳土　正木ダム 上勝・正木他 警報局表示設備改良工事		
路線名等	正木ダム		
工事箇所	勝浦郡上勝町正木他		
図面名	大原警報所　配線系統図		
縮尺	ＮＴＳ	図面番号	１４
会社名			
事業者名	徳島県東部県土整備局		

津田警報所　配線系統図

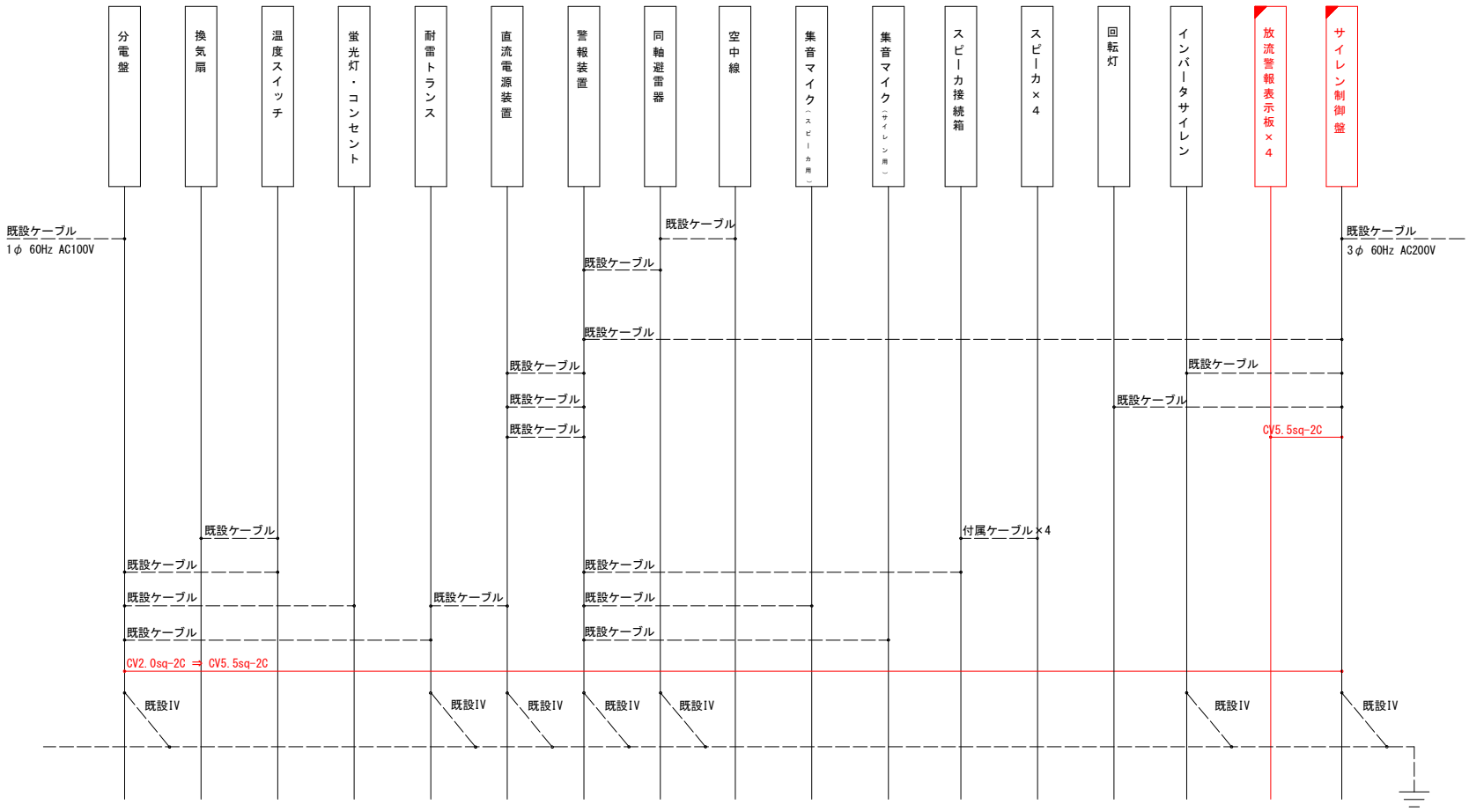

【凡　例】

：改造・新設機器

：既設

工事名	R３徳土　正木ダム 上勝・正木他 警報局表示設備改良工事		
路線名等	正木ダム		
工事箇所	勝浦郡上勝町正木他		
図面名	津田警報所　配線系統図		
縮尺	ＮＴＳ	図面番号	１５
会社名			
事業者名	徳島県東部県土整備局		